

## SIERRA DE AYLLÓN

**Dificultad: Baja**

**Fecha: Marzo 2005**

**Distancia total:**

**Origen / Destino: Boceguillas (Segovia) -**

**Cartografía:**

**Formato de coordenadas: UTM**

**Datum utilizado: WGS 84**

### **Comentarios:**

Con mucha nieve, puede ser imposible seguir la ruta.  
Esta ruta es especialmente divertida con barro.

### ***Código de conducta, que creemos debe estar presente en toda actividad TT:***

- *Practicar de forma responsable el todoterreno, no saliéndose de los caminos y respetando el medio ambiente.*
- *No circular en zonas donde la práctica del todoterreno pueda ser perjudicial: espacios naturales protegidos, propiedad privada, campos cultivados, ...*
- *Cumplir los reglamentos en materia de Tráfico y Seguridad Vial, así como los usos y costumbres de las zonas visitadas.*
- *Respetar a los demás usuarios que compartan nuestro recorrido. Teniendo en cuenta que las personas a pie, en bicicleta o a caballo tienen preferencia.*
- *Prestar ayuda en caso de necesidad, a otros aficionados a cualquier modalidad TT.*
- *Circular con el vehículo en condiciones adecuadas, olvidando comportamientos que puedan denotar falta de educación o civismo. Adaptando nuestra marcha a las condiciones del terreno y a la climatología.*
- *No dejar marcas de nuestro paso, dejándolo todo, tal y como nosotros deseáramos encontrarlo.*

### **Indicaciones:**




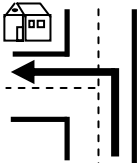
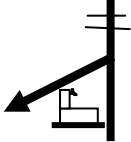
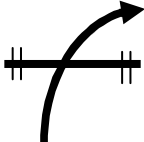
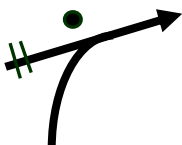
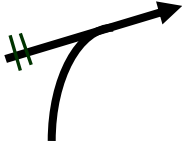
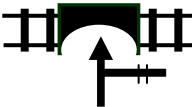
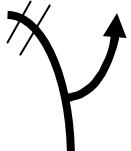
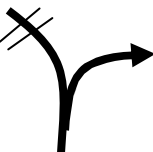
S.P.P.      Seguir Pista principal.

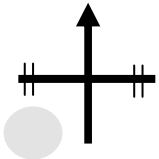
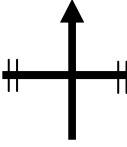
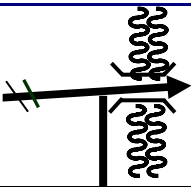

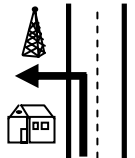
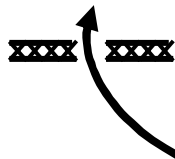


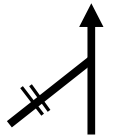
D.P.P.      Dejar Pista Principal.

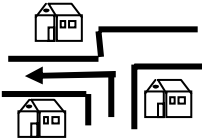

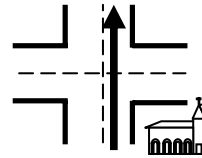
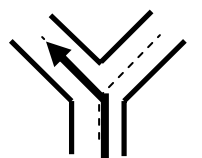
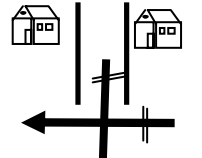
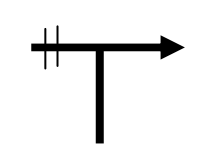
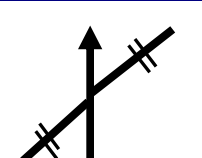
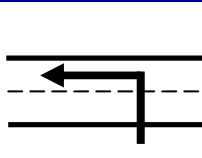
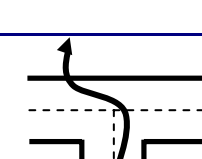
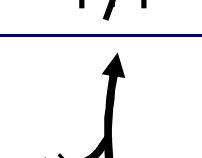
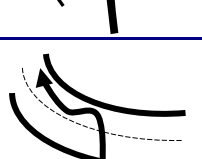
IZQU.      Tomar a la Izquierda.

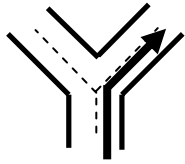
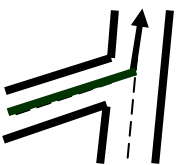
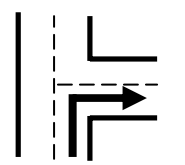
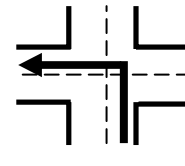
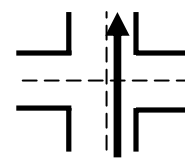
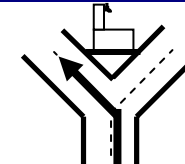
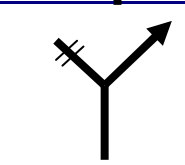
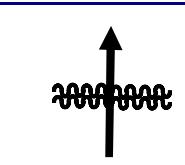
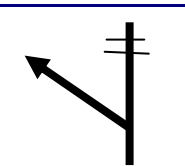
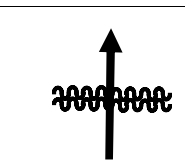
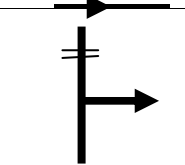
DCHA.      Tomar a la Derecha.

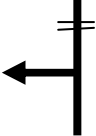
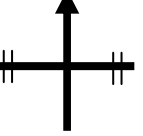
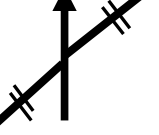
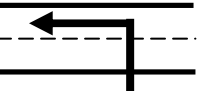
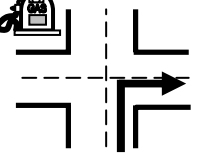
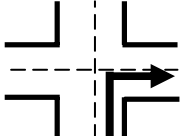
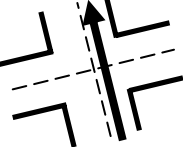
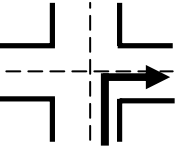
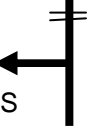
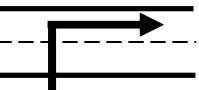
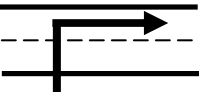
!!!          Mucha precaución.

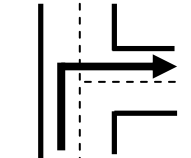
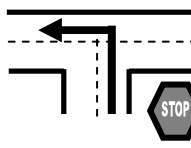
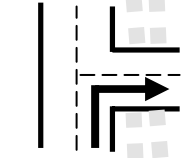
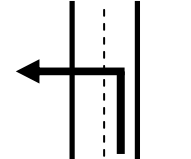
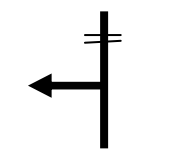
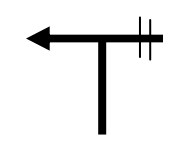
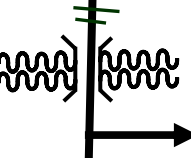
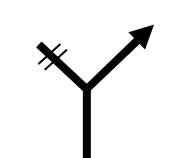
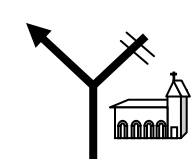
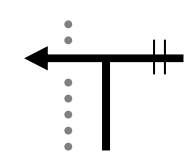
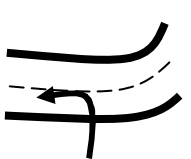
Nº	KM. T.	KM. P.	Símbolo	Información	GPS
1	0,0	0,000		Entrar en el pueblo	<u>BR-1</u>
2	0,1	0,050		Dirección Turrubuelo	
3	0,3	0,250		Cruzar puente	
4	0,4	0,050		Casa con verja verde	BR-2
5	1,5	1,100			BR-3
6	2,2	0,700			BR-4
7	2,2	0,050		Mojón. Curva derecha	
8	3,6	1,400			
9	3,8	0,200		Tras el túnel seguir de frente	BR-5
10	3,9	0,100			
11	4,2	0,250			

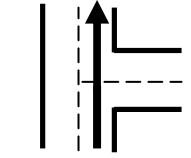
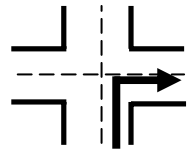

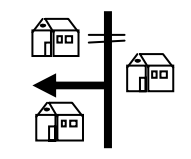
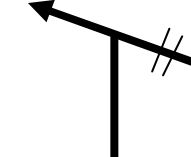
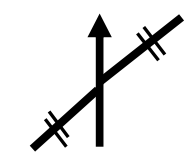
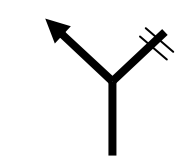
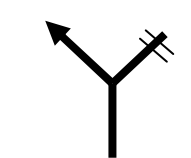
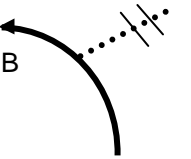

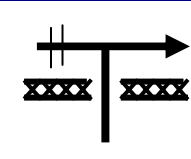
12	4,4	0,200		Laguna a la izquierda	BR-6
13	5,7	1,300			
14	6,2	0,500		Cruzar puente	BR-7
15	6,6	0,400		Barahona	
16	6,7	0,100		Justo después de la casa	BR-9
17	7,3	0,600		Cruzar portada. Después seguir de frente	
18	7,7	0,400		Pequeño vadeo	BR-11
19	7,9	0,200		Cruzar portada.	
20	8,8	0,950		Verja a la izquierda	BR-12



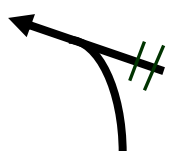

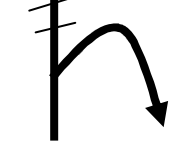

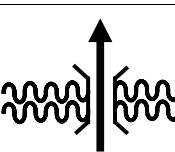
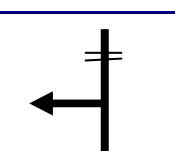
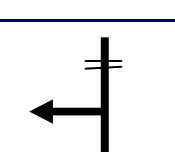
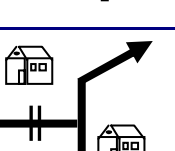
21	8,9	0,100		"Sequera de fresno"	
22	9,0	0,050		Seguir por carretera	
23	9,1	0,100			
24	9,1	0,050			
25	11,3	2,200		"Castilsierra"	BR-14
26	11,4	0,100			
27	11,5	0,050			
28	11,6	0,100			
29	13,4	1,800		Dejamos carretera	BR-15
30	14,4	1,000			
31	14,7	0,300		"Cascajales"	BR-16

32	16,7	2,000		Stop	BR-17
33	17,8	1,100		"Corral de Ayllón"	
34	18,1	0,300		A la salida del pueblo	BR-18
35	18,3	0,250			BR-19
36	20,8	2,500		Seguir hacia "Saldaña"	
37	21,1	0,300		Pilón	
38	21,5	0,400		D.P.P.	BR-20
39	21,7	0,200		Vadeo	
40	21,8	0,100		Seguimos bordeando el rio	
41	22,6	0,750		Cruzamos el rio	BR-21
42	23,4	0,800		D.P.P	

43	23,5	0,100			BR-22
44	23,9	0,400			
45	24,2	0,300			
46	26,4	2,200			BR-23
47	26,5	0,100		"AYLLÓN"	
48	26,9	0,400		Al cruzar el río, derecha	
49	27,3	0,400			
50	27,4	0,100		Entre casas	
51	27,5	0,100		Pequeña trialera urbana	BR-25
52	27,5	0,050			
53	27,9	0,400			

54	28,5	0,600			
55	29,3	0,800			
56	34,0	4,700		"Francos". Cruzamos el puente	
57	34,3	0,300		Seguimos paralelos al cauce del río	BR-26
58	35,9	1,600		Hacia el río. Vadeo	BR-27
59	37,1	1,200			BR-28
60	37,2	0,050		Sin llegar a cruzar el río	
61	38,1	0,900			
62	40,5	2,400		Ermita del Padre Eterno. Merendero	BR-29
63	40,8	0,350		Cruzamos portada	
64	41,9	1,050		"Villacorta"	

65	42,7	0,800		Cruce de "Becerril"	BR-30
66	45,2	2,500		Dirección "Serracín"	BR-31
67	47,0	1,850			BR-32
68	47,1	0,050			
69	47,3	0,250			
70	47,4	0,050			
71	48,7	1,300			
72	50,2	1,500		D.P.P. Seguir junto a valla	BR-33
73	50,9	0,700		S.P.P	
74	51,1	0,200			
75	52,0	0,900			BR-34

76	52,6	0,600			
77	53,7	1,100		S.P.P. Parque "Hayedo de tejera negra"	
78	61,8	8,100			BR-36
79	62,1	0,300		Paso canadiense	
80	62,7	0,600			
81	63,5	0,800		Paso canadiense	
82	64,5	1,000		Río Lillas	
83	64,6	0,100			
84	64,9	0,350		Punto de reunión	
85	82,9	18,000		"Majaelrayo"	BR-37
86	83,0	0,100	